



МИНИСТЕРСТВО КУЛЬТУРЫ
РОССИЙСКОЙ ФЕДЕРАЦИИ



РОССИЙСКИЙ
ФОНД
КУЛЬТУРЫ



КУЛЬТУРА
НАЦИОНАЛЬНЫЕ
ПРОЕКТЫ
РОССИИ

Проект реализован на средства гранта ООГО «Российского фонда культуры» представленного в рамках федерального проекта «Творческие люди» национального проекта «Культура»

АНО «Лаборатория идей»
Дальневосточная государственная научная библиотека

Проект

«БОЛЬШАЯ ПАМЯТЬ О МАЛОЙ РОДИНЕ»

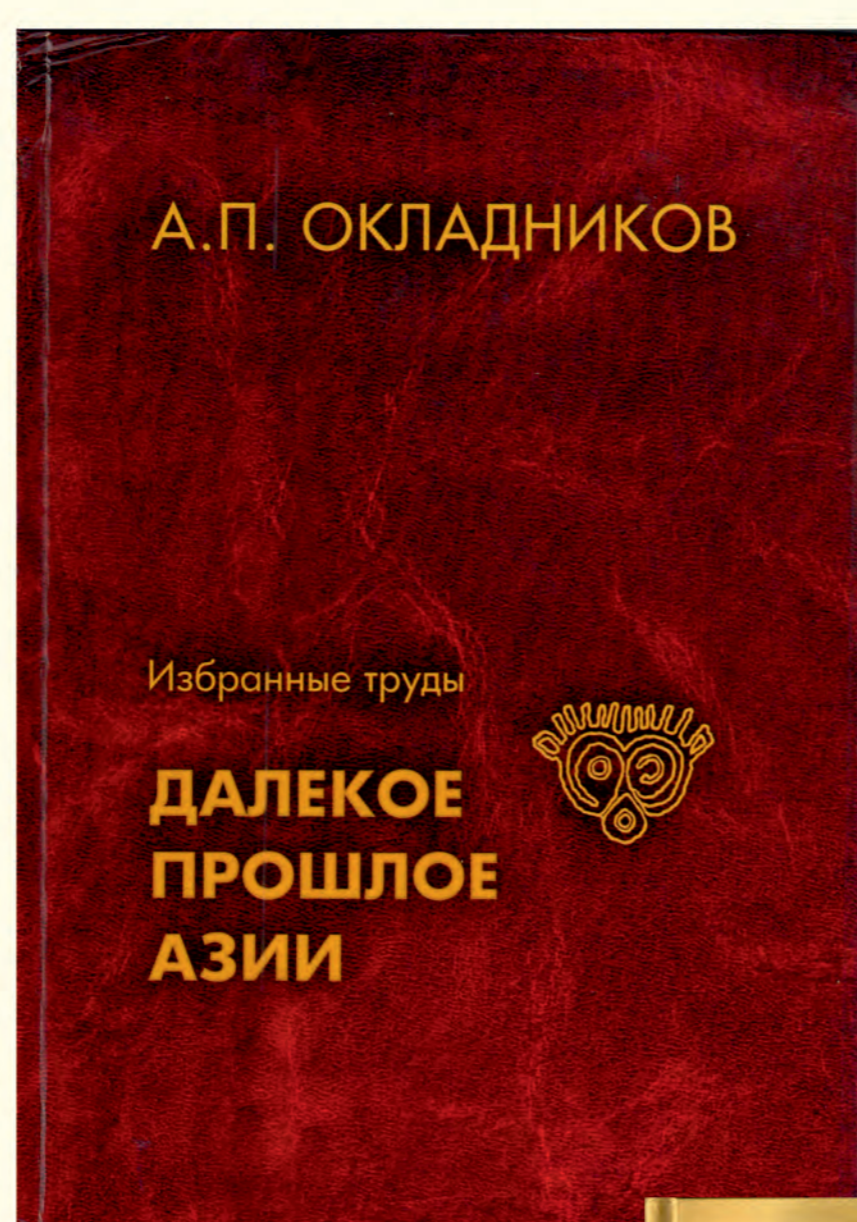
Передвижная историко-краеведческая выставка

«Там, где багряное солнце встаёт»


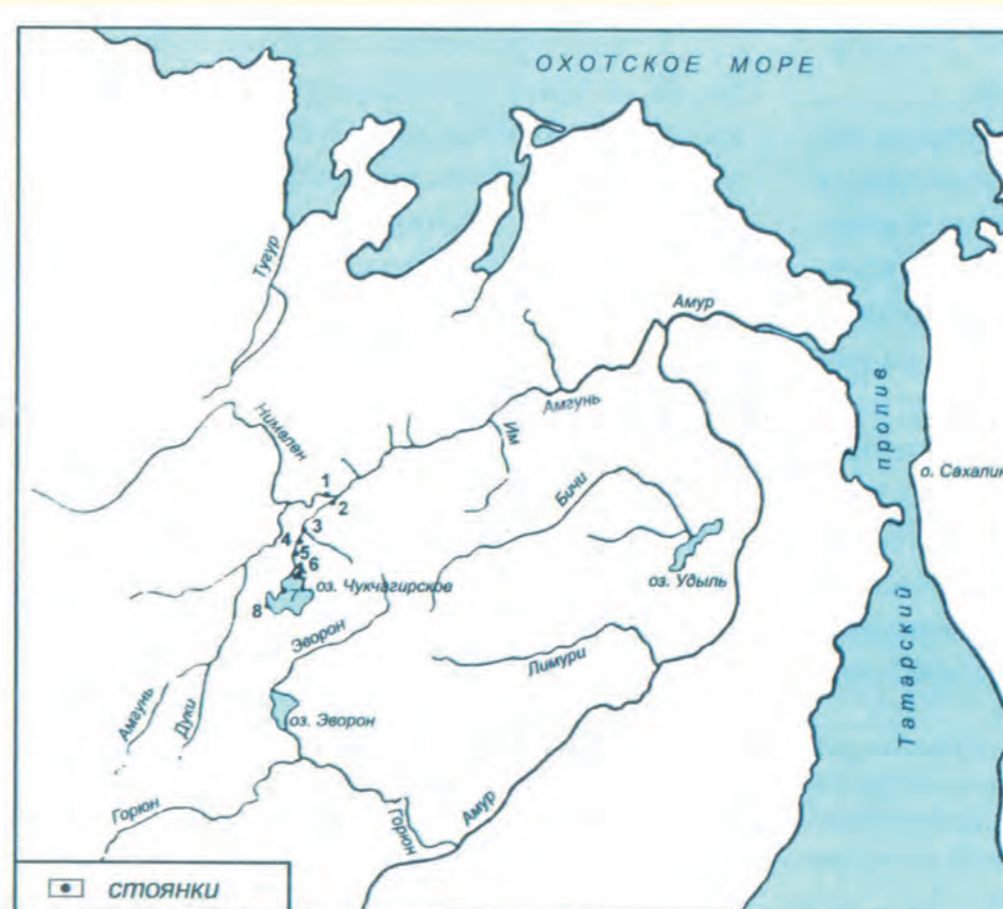
(страницы истории района им. Полины Осипенко Хабаровского края)

ВПЕРЕД... В ПРОШЛОЕ:

археологические памятники на территории района


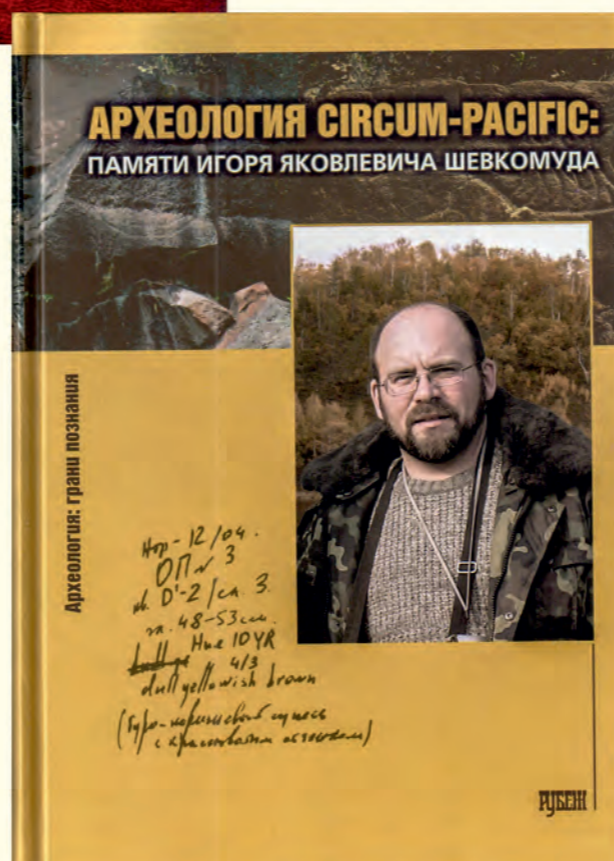


«Археологические памятники бассейна Амгуни, несмотря на свою малочисленность и слабую изученность, позволяют считать, что северное Приамурье было заселено человеком, по крайней мере, уже в конце плейстоцена – более 10 тыс. лет тому назад». Ю. А. Мочанов



Окладников А. П. Далёкое прошлое Азии : избранные труды. – Новосибирск, 2019. – 842, [1] с.

Издание включает в себя труды выдающегося российского археолога, историка и этнографа, академика Алексея Павловича Окладникова (1908–1981), в которых отражены многолетние исследования учёного в различных регионах российского Дальнего Востока, в том числе на Нижнем Амуре и в Приамурье. Им рассмотрен широкий круг проблем, связанных с развитием этих территорий в каменном веке, в эпоху палеометалла и средневековья, а также с изучением древнего искусства.



«У Приамурья – долгая и многотрудная история. Впервые название реки Амгунь появилось на картах ещё XVII века, когда сюда достигло одно из ответвлений потока землепроходцев, присоединивших Дальний Восток к России. Первые землепроходцы застали на Амгуни редкие малочисленные охотничьи, рыбацкие, оленные роды негидальцев, эвенков... Недалеко от села имени Полины Осипенко, в устье реки Немилен, в 1681 году был основан острог, один из двух, возникших тогда на Амгуни». А. А. Семёнов.

Кабушкин Н. Приют у Вороньих Перьев // Дальневосточные путешествия и приключения. – Хабаровск, 1972. – Вып. 3. – С. 181.

«Своеобразные естественно-географические условия Чукчагирского озера и среднего течения р. Амгуни наложили определённый отпечаток и на культурно-историческое прошлое этой области. Она издревле была расположена на стыке двух особых культурных миров – бродячих подвижных охотничьих племён и оседлых рыбаков. Эти два культурных мира существовали не изолированно друг от друга».

Мочанов Ю. А. 50 лет в каменном веке Сибири : [археологические исследования в азиатской части России]. – Якутск, 2010. – Т. 1. – С. 166.

Первые сообщения об археологических находках на р. Амгуни относятся к началу XX в. Тогда Лев Яковлевич Штернберг в низовьях реки, у с. Красный яр, собрал коллекцию каменных орудий и керамику.

В 1960 г. бассейны р. Амгуни и оз. Чукчагирского исследованы Юрием Алексеевичем Мочановым; было выявлено 11 памятников разных периодов.

В 1982 г. Амгунь изучена Вячеславом Николаевичем Копытько, которым выявлено ещё 4 памятника.

В 1990 г. Игорем Яковлевичем Шевкомудом также была проведена разведка по Амгуни. Выявлено 15 новых поселений.

