



Рис. 5. Каменные и керамические изделия из поселений по р. Ольджикан и на Чукчагирском озере

Ю. А. Мочанов

К
а
М
е
Н
веке
Н
О
Сиббири
М

50

лет

в

н

н

о

м

с3396229

ТОМ 1

63.442.1(2005)

+ 1597

М 865 АКАДЕМИЯ НАУК РЕСПУБЛИКИ САХА (ЯКУТИЯ)
ЦЕНТР АРКТИЧЕСКОЙ АРХЕОЛОГИИ И ПАЛЕОЭКОЛОГИИ ЧЕЛОВЕКА

Ю. А. Мочанов

50 ЛЕТ В КАМЕННОМ ВЕКЕ СИБИРИ
(археологические исследования в
азиатской части России)

кхр

Том 1



Якутск
2010

АРХЕОЛОГИЧЕСКАЯ РАЗВЕДКА ПО РЕКЕ АМГУНИ И ЧУКЧАГИРСКОМУ ОЗЕРУ

(к вопросу о юго-восточной границе ареала приленских культур)

По следам древних культур Якутии. — Якутск, 1970. — С. 154—182

Статья сдана в печать в мае 1968 г.

В последние годы накапливается все большее количество фактов о том, что заселение Северо-Восточной Азии на различных этапах каменного, бронзового и железного веков во многом было связано с носителями самобытных археологических культур, выделенных на памятниках Лены, Вилюя и Алдана (Окладников, 1955а; Федосеева, 1968; Мочанов, 1969в). В то же время ряд убедительных данных заставляет предполагать, что в деле освоения Северо-Восточной Азии определенную роль сыграло и древнее население Нижнего Приамурья и южной части Приохотья (Окладников, 1959б; Козырева, 1967).

В настоящее время достаточно определенно можно считать, что именно с приленской и приамуро-охотской этно-культурными волнами связаны в конечном итоге и основные этапы заселения Нового Света.

Одним из важных аспектов изучения характера взаимодействия этих этно-культурных волн в процессе их распространения в северо-восточном направлении является выяснение границ приленской и приамуро-охотской областей. Исходя из археологических и палеогеографических соображений, следовало ожидать, что наиболее существенные контакты двух интересующих нас этно-культурных волн должны были происходить на территории, охватывающей юго-восточную часть бассейна Алдана и северную часть Нижнего Приамурья.

Благодаря работам археологической экс-

педиции Якутского филиала СО АН СССР в последние годы было установлено, что на юго-востоке типичные памятники приленских культур, с одной стороны, распространены по крайней мере до северных отрогов Станового хребта и, с другой стороны, до западных отрогов хребта Джугджур, где они отстоят от побережья Охотского моря всего лишь на 150—170 км. Что касается приамурско-охотской области, то здесь типичные для нее памятники пока еще остаются почти неизвестными к северу от долины Нижнего Амура.

В этом отношении определенный интерес представляют археологические материалы из бассейна Амгуни, являющиеся на сегодня самыми северными на территории Нижнего Приамурья¹.

С геоморфологической точки зрения, район, из которого происходят археологические материалы, относится к Чукчагирской впадине, являющейся частью Эворано-Чукчагирской депрессии, протянувшейся от Тугурского залива Охотского моря почти до Комсомольска-на-Амуре.

Чукчагирская впадина характеризуется чередованием глубоких и топких болот и невысоких холмов, вытянутых в северо-восточном направлении. Центральную часть района занимает Чукчагирское озеро, площадь которого составляет 740 км². Это второе по величине озеро Дальнего Востока после оз. Ханко.

¹ Археологические материалы были получены в результате разведки, проведенной автором осенью 1960 г. Работы проводились совместно с гельминтологическим отрядом, возглавляемым В. Л. Контримавичусом. Пользуясь случаем, приношу сердечную благодарность В. Л. Контримавичусу, Г. Г. Шваловой, В. Е. Сударикову, В. И. Клипель, В. П. Сысоеву, Н. Н. Немоляеву, Е. М. Кармановой за постоянную помощь и дружескую поддержку в повседневной работе, проходившей в тяжелых полевых условиях.

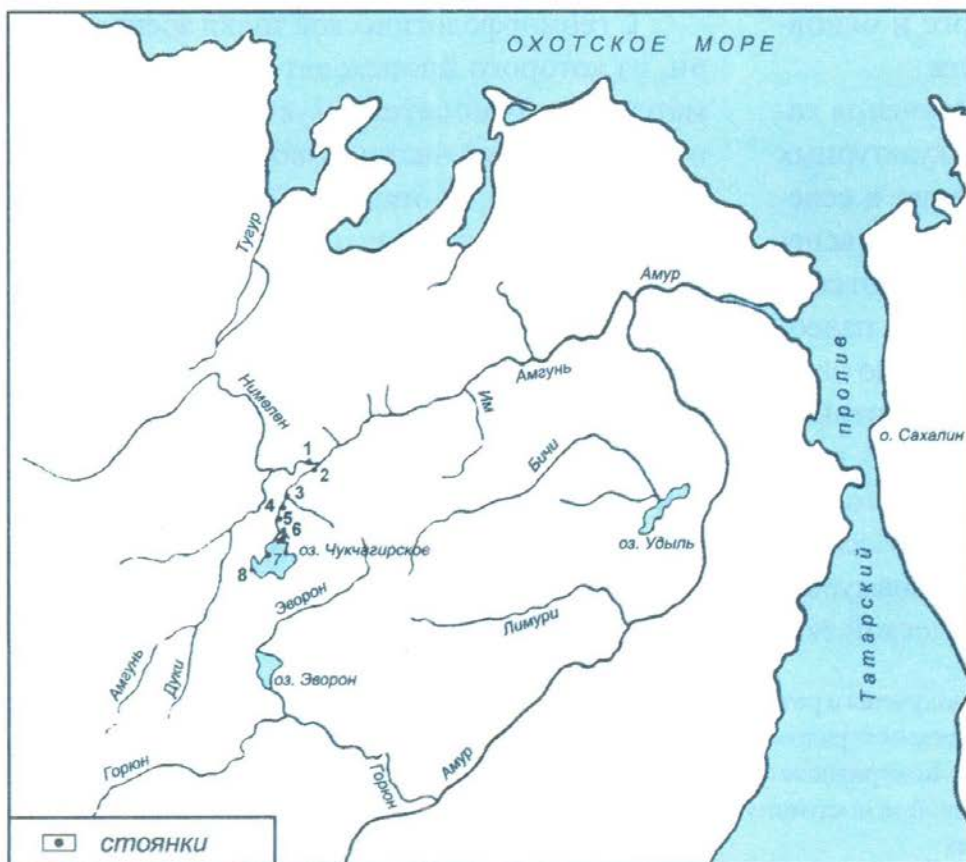


Рис. 1. Схематическая карта распространения археологических памятников по р. Амгуни и Чукчагирскому озеру: 1 — поселение на р. Амгунь; 2 — поселение у устья р. Ольджикан; 3 — поселение у устья р. Кокунья; 4 — стоянка на о-ве Березовом; 5 — поселение на о-ве Муравином; 6 — стоянки на северо-восточном берегу оз. Чукчагирского; 7 — стоянка на о-ве Св. Витуса; 8 — стоянка Хуларын-Хинкичан




Рис. 2. Каменные и керамические изделия с р. Амгунь и Чукчагирского озера




Рис. 3. Каменные и керамические изделия из поселений по р. Ольджикан и Чукчагирскому озеру



Рис. 4. Ю. А. Мочанов на стоянке у домика усадьбы Н. И. Сидорова на берегу оз. Чукчагирского. 1960 г.